

**UMÍSTĚNÍ VOLEBNÍCH STANOVÍŠŤ VE STŘEDOČESKÉM VOLEBNÍM KRAJI  
PRO VOLBY PREZIDENTA ČESKÉ REPUBLIKY 2023**

Na základě zákona č. 411/2022 Sb., o zvláštních způsobech hlasování ve volbě prezidenta republiky v roce 2023, bude voličům nacházejícím se v izolaci nebo karanténě v souvislosti s šířením onemocnění covid-19 umožněno hlasovat ze silničního motorového vozidla u volebního stanoviště.

U volebního stanoviště může dne 11. 01. 2023 (a v případě konání druhého kola též dne 25.01.2023) v době od 08:00 do 17:00 hodin hlasovat oprávněný volič, který je z důvodu ochrany veřejného zdraví před onemocněním covid-19 omezen na osobní svobodě, tedy je v izolaci, nebo karanténě, a který má zároveň v okrese, pro který je volební stanoviště zřízeno, adresu trvalého pobytu, nebo hlasuje na voličský průkaz.

P.č.	Volební místo pro okres	Umístění volebního stanoviště	souřadnice GPS
1	<b>BENEŠOV</b>	Benešov, ul. Pod lihovarem 1816, areál HZS, příjezd ul. Černoleská	49°46'41.08"N, 14°41'33.26"E
2	<b>BEROUN</b>	Beroun, Pod Studánkou 1258, stanice HZS Beroun	49.9680106N 14.0610450E
3	<b>KLADNO</b>	Kladno, ul. Jana Palacha 1970, areál hasičské stanice, příjezd ul. Zd. Petříka	50.1426683N, 14.0945936E
4	<b>KOLÍN</b>	Kolín IV, Polepská 634, stanice HZS Kolín	50.0149222N, 15.2051711E
5	<b>KUTNÁ HORA</b>	Kutná Hora, ul. U Zastávky 280, parkoviště před stanicí HZS Kutná Hora, příjezd ul. U Zastávky	49.9575381N 15.2884306E
6	<b>MĚLNÍK</b>	Mělník, Bezručova 3341, areál stanice HZS Mělník	50.3511450N 14.4860544E
7	<b>MLADÁ BOESLAV</b>	Mladá Boleslav, ul. Laurinova 1370, příjezd ul. Laurinova - U Kasáren.	50.4121586N 14.9196636E
8	<b>NYMBURK</b>	Nymburk, ul. Svatojiřská, boční vjezd do dvora stanice HZS v Nymburce, příjezd ul. U Stadionu, odjezd ul. Svatojiřská	50.1831100N 15.0355919E
9	<b>PRAHA-VÝCHOD</b>	Stará Boleslav, Dr. Jánského 1458, příjezd ul. Komenského.	50.1966892N 14.6810644E
10	<b>PRAHA-ZÁPAD</b>	Řevnice, ul. Havlíčkova, areál hasičské stanice, příjezd ul. Čs. armády	49.9124067N, 14.2302508E
11	<b>PŘÍBRAM</b>	Příbram, ul. Školní 70, areál stanice HZS Příbram, příjezd po ul. Školní	49.6740033N, 13.9991000E
12	<b>RAKOVNÍK</b>	Rakovník, ul. Dukelských hrdinů 2502, areál hasičské stanice	50.1096989N, 13.7077269E



**Volba prezidenta 2023 - hlasování ze silničního motorového vozidla u volebního stanoviště dne 11.01.2023 (a v případě druhého kola voleb dne 25.01.2023).**

Na základě zákona č. 411/2022 Sb., o zvláštních způsobech hlasování ve volbě prezidenta republiky v roce 2023, bude voličům nacházejícím se v izolaci nebo karanténě v souvislosti s šířením onemocnění covid-19 umožněno hlasovat ze silničního motorového vozidla u volebního stanoviště.



**U volebního stanoviště může dne 11. 01. 2023 (a v případě konání druhého kola též dne 25.01.2023) v době od 08:00 do 17:00 hodin hlasovat oprávněný volič, který je z důvodu ochrany veřejného zdraví před onemocněním covid-19 omezen na osobní svobodě, tedy je v izolaci, nebo karanténě, a který má zároveň v okrese, pro který je volební stanoviště zřízeno, adresu trvalého pobytu, nebo hlasuje na voličský průkaz.**

Přehled obcí spadajících do jednotlivých okresů:

[www.epusa.cz/index.php?platnost\\_k=0&jazyk=cz&sessID=0&zkratka=okresy](http://www.epusa.cz/index.php?platnost_k=0&jazyk=cz&sessID=0&zkratka=okresy)

volební stanoviště pro	umístění volebního stanoviště	souřadnice GPS	příjezd k volebnímu stanovišti
<b>okres BENEŠOV</b>	Benešov, ul. Pod lihovarem 1816, areál HZS, příjezd ul. Černoleská	49°46'41.08"N, 14°41'33.26"E	
<b>okres BEROUN</b>	Beroun, Pod Studánkou 1258, stanice HZS Beroun	49.9680106N 14.0610450E	

<b>okres Kladno</b>	Kladno, ul. Jana Palacha 1970, areál hasičské stanice, příjezd ul. Zd. Petřika	50.1426683N, 14.0945936E	
<b>okres KOLÍN</b>	Kolín IV, Polepská 634, stanice HZS Kolín	50.0149222N, 15.2051711E	
<b>okres KUTNÁ HORA</b>	Kutná Hora, ul. U Zastávky 280, parkoviště před stanicí HZS Kutná Hora, příjezd ul. U Zastávky	49.9575381N 15.2884306E	
<b>okres MĚLNÍK</b>	Mělník, Bezručova 3341, areál stanice HZS Mělník	50.3511450N 14.4860544E	
<b>okres MLADÁ BOLESLAV</b>	Mladá Boleslav, ul. Laurinova 1370, příjezd ul. Laurinova - U Kasáren.	50.4121586N 14.9196636E	
<b>okres NYMBURK</b>	Nymburk, ul. Svatojiřská, boční vjezd do dvora stanice HZS v Nymburce, příjezd ul. U Stadionu, odjezd ul. Svatojiřská	50.1831100N 15.0355919E	
<b>okres PRAHA-VÝCHOD</b>	Brandýs nad Labem - Stará Boleslav, Dr. Jánského 1458, příjezd ul. Komenského.	50.1966892N 14.6810644E	

<p><b>okres PRAHA-ZÁPAD</b></p>	<p>Řevnice, ul. Havlíčkova, areál hasičské stanice, příjezd ul. Čs. armády</p>	<p>49.9124067N, 14.2302508E</p>	
<p><b>okres PŘÍBRAM</b></p>	<p>Příbram, ul. Školní 70, areál stanice HZS Příbram, příjezd po ul. Školní</p>	<p>49.6740033N, 13.9991000E</p>	
<p><b>okres RAKOVNÍK</b></p>	<p>Rakovník, ul. Dukelských hrdinů 2502, areál hasičské stanice</p>	<p>50.1096989N, 13.7077269E</p>	